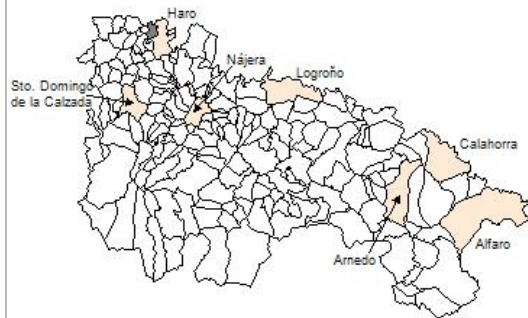


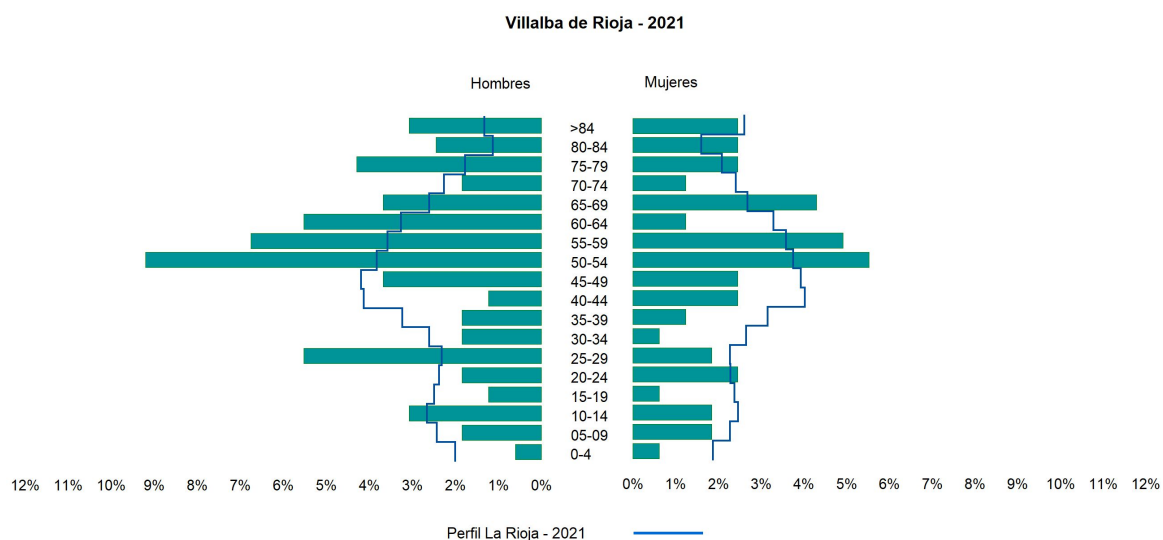
1. Datos Generales

Código INE	26166
Municipio	Villalba de Rioja
Partido judicial	Haro
Zona de salud	Haro
Superficie municipal (Km2)	8,96
Altitud máx. del núcleo de población principal (m)	579
Distancia a la capital	44
Número de núcleos	2



2. Evolución Demográfica

Padrón	2015	2016	2017	2018	2019	2020	2021
Total	125	119	147	154	160	158	163
Hombres	78	73	92	95	100	96	97
Mujeres	47	46	55	59	60	62	66
Densidad	14,0	13,3	16,4	17,2	17,9	17,6	18,2
Extranjeros	1		4	1	1	1	2



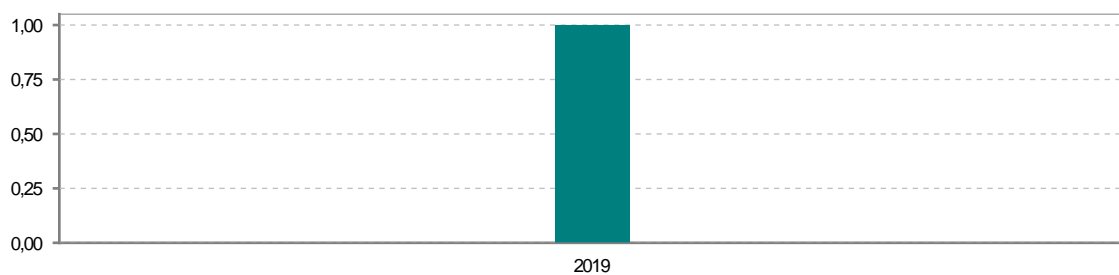
3. Índices y tasas de Población (1/1/2021)

	Villalba de Rioja	La Rioja
Ratio de feminidad (Total Mujeres / Total Hombres) x 100	68,04	102,63
Índice de infancia (Pob. de 0 a 14 / Pob. Total) x 100	9,82	14,12
Índice de tendencia (Pob. de 0 a 4 / Pob. de 5 a 9) x 100	33,33	82,91
Índice de juventud (Pob. de 15 a 29 / Pob. total) x 100	13,50	14,53
Índice de longevidad (Pob. > 84 / Pob. > 64) x 100	19,57	19,20
Índice de vejez (Pob. >= 65 / Pob. Total) x 100	28,22	21,21
Tasa de dependencia ((Pob. < 16 + Pob. > 64) / Pob. de 16 a 64) x 100	61,39	57,14
Tasa de reemplazo (Pob. de 20 a 29 / Pob. de 55 a 64) x 100	63,33	68,21
Tasa de maternidad (Pob. de 0 a 4 / Mujeres de 15 a 49) x 100	10,53	18,94
Tasa de residentes extranjeros (Total extranjeros / Pob. Total) x 100	1,23	12,79

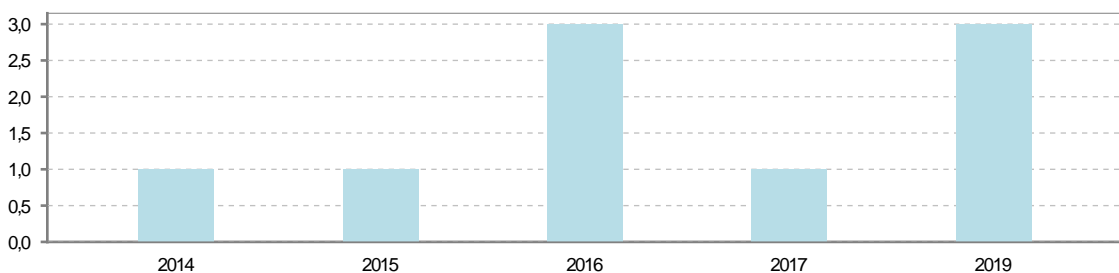
4. Movimiento Natural de la Población

	2015	2016	2017	2018	2019	2020
Nacimientos					1	
Defunciones	1	3	1		3	
Matrimonios						
Crecimiento vegetativo	-1	-3	-1		-2	

Nacimientos

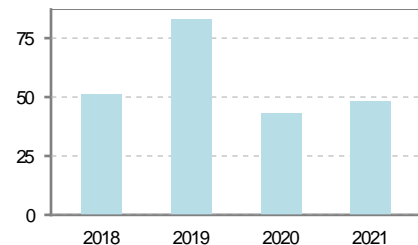


Defunciones

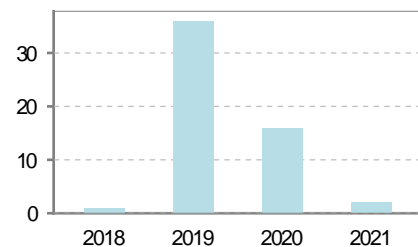


5. Mercado Laboral. (a 30 de junio)

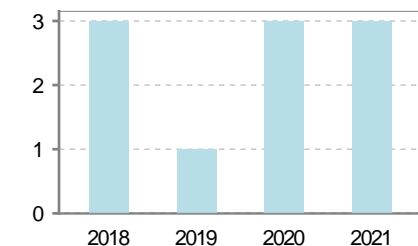
Afiliados	2018	2019	2020	2021
Total	51	83	43	48
R.General y otros	19	48	9	13
Autónomo no agrario	5	6	7	7
Autónomo agrario	27	29	27	28



Contratos	2018	2019	2020	2021
Total	61	120	47	52
Hombres	45	73	40	30
Mujeres	16	47	7	22



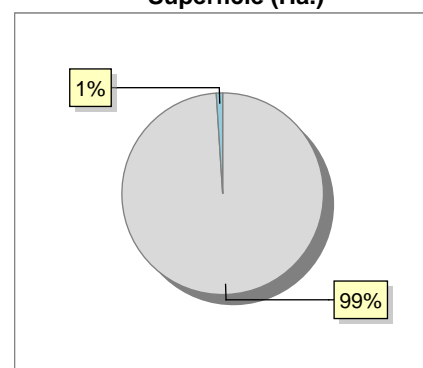
Paro registrado	2018	2019	2020	2021
Total	2	1	2	3
Hombres				2
Mujeres	2	1	2	1



6. Catastro (2021)

Titulares		Unidades Urbanas	
Urbano	216	Industrial	68
Rústico	333	Residencial	140
Urbano/Rústico	423	Terciario y comercial	11
Unidades Rústicas		Equipamiento	5
Parcelas	1.013	Suelo vacante	31
Subparcelas	1.841	Edificio Singular	1
Valor Catastral Rústico		Superficie Urbana	
Valor (Miles de Euros)	1.268,49	Superficie edificada	7,83
		Superficie sin edificar	1,61
Valor Catastral Urbano (Miles de Euros)			
Valor catastral del suelo	1.073,93		
Valor catastral de la construcción	3.620,79		

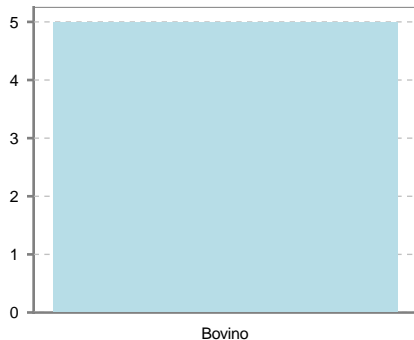
Superficie (Ha.)



● Superficie rústica (Ha.)
● Superficie urbana (Ha.)

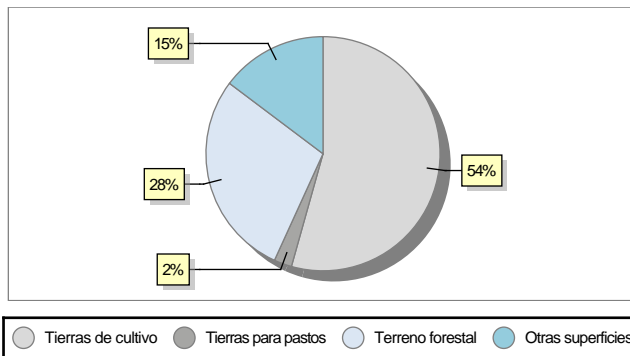
7. Ganadería (2020)

	Cabezas ganaderas	Unidades ganaderas
Aves		
Gallinas		
Pollos		
Bovinos	5	3,80
Terneros de cebo	3	1,80
Vacas de carne	2	2,00
Vacas de ordeño		
Conejas		
Conejas		
Ovinos y Caprinos		
Cabras		
Ovejas		
Porcinos		
Cerdas		
Cerdos de cebo		



8. Distribución General del Terreno (2020)

	Total	Regadío	Secano
Total Municipal	896	60	836
Tierras de cultivo	487	60	427
Barbecho y otras tierras	37		37
Cultivos herbáceos	84	6	78
Cultivos leñosos	366	54	312
Tierras para pastos	22		22
Pastizales	22		22
Prados naturales			
Terreno forestal	255		255
Monte abierto	3		3
Monte leñoso	95		95
Monte maderable	157		157
Otras superficies	132		132
Erial a pastos	84		84
Espartizal			
Ríos y lagos	5		5
Superficie no agrícola	42		42
Terreno improductivo	1		1



9. Cultivos herbáceos -Ha. (2020)

	Secano	Regadío	Total
Total cultivos herbáceos	78	6	84
Cereales grano	78		78
Leguminosas grano		1	1
Patata		1	1
Cultivos industriales		4	4
Flores y plantas			
Cultivos forrajeros			
Hortalizas			

10. Cultivos leñosos -Ha. (2020)

	Secano	Regadío	Total
Total cultivos leñosos	312	54	366
Cítricos			
Frutales	3	1	4
Viñedo	308	53	361
Olivar	1		1
Otros cultivos leñosos			
Viveros			

11. Entidades Financieras

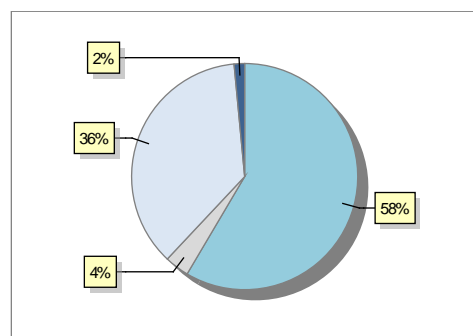
	2018	2019	2020
Entidades financieras de Depósito	0	0	0
Entidades Financieras de Crédito	0	0	0

12. Salud

	2018	2019	2020
Centros de salud	0	0	0
Consultorios	1	1	1
Farmacias	0	0	0
Botiquines	1	1	1

13. Parque de Vehículos

	2018	2019	2020	2021
Total vehículos	196	199	199	200
Automóviles	124	124	122	117
Motos	5	6	6	7
Furgonetas y Camiones	65	67	69	73
Autobuses	0	0	0	0
Tractores industriales	0	0	0	0
Otros vehículos	2	2	2	3



Automóviles Motos Furgonetas y Camiones
Otros vehículos

14. Espacios Deportivos

	2020
Campos de tiro	0
Campos de golf	0
Campos de fútbol	0
Rocodromos	0
Pistas de petanca	0
Pistas de padel	0
Pistas de atletismo	0
Piscinas cubiertas	0
Pistas de squash	0
Pistas polideportivas	0
Pistas de tenis	0
Piscinas al aire libre	0
Pabellones polideportivos	0
Pabellones con fronton	0
Frontones	1

15. Turismo (2021)

	Establecimientos	Habitaciones	Plazas
Hoteles			
Casas rurales	1	8	16
Restaurantes			
Hostales			
Pensiones			
Turismo activo			
Agencias de viajes			
Apartamentos			
Campings			
Albergues turísticos			
Viviendas de uso turístico			
Empresas organizadoras de congresos y reuniones			



16. Conectividad: Banda ancha Fija

Entidad Municipal	Caudal de Bajada	Fibra optica de centralita	Fibra optica hasta el Hogar
Villalba de Rioja	1 Mb	NO	NO

17. Conectividad: Banda ancha Movil

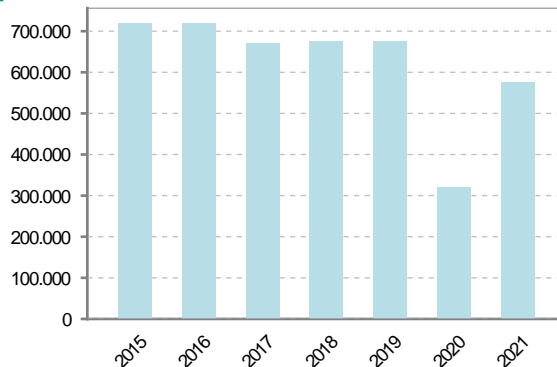
Entidad Municipal	Caudal de Bajada	UMTS
Villalba de Rioja		NO

18. Presupuestos Municipales

Gastos por capitulos

Gastos de Personal	23.000
Gastos en Bienes Corrientes y Servicios	224.000
Gastos Financieros	1.500
Transferencias Corrientes	17.700
Inversiones Reales	301.000
Transferencias de Capital	0
Activos Financieros	0
Pasivos Financieros	7.000

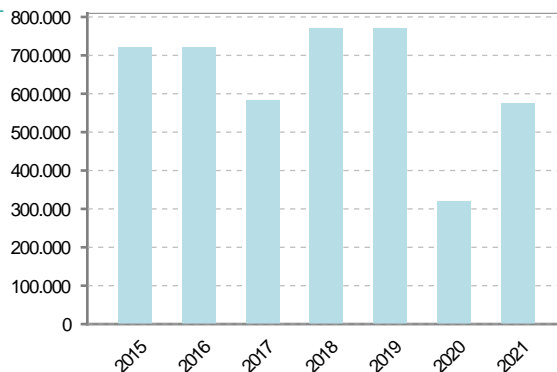
Gastos



Ingresos por capitulos

Impuestos Directos	40.000
Impuestos Indirectos	20.000
Tasas y Otros Ingresos	54.700
Transferencias Corrientes	43.000
Ingresos Patrimoniales	8.500
Enajenacion de Inversiones Reales	0
Transferencias de Capital	408.000
Activos Financieros	0
Pasivos Financieros	0

Ingresos



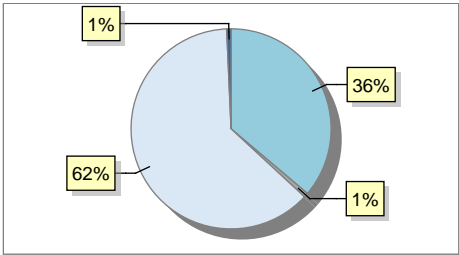
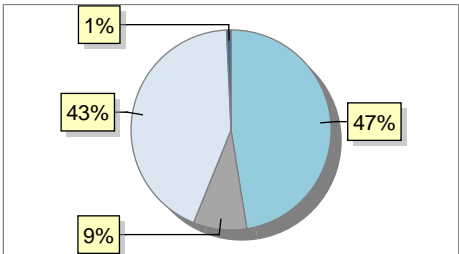
19. Educación - Curso 2021 / 2022 - Centros públicos

Educación Infantil 2º Ciclo, Primaria y Especial		ESO, Bachillerato y Ciclos Formativos	
Institución educativa		Institución educativa	
CRA	Sin centro rural agrupado	Centros	0
Colegios	0	Alumnado	
Alumnado		ESO	0
Alumnos	0	Bachillerato	0
		Ciclos Formativos	0
Alumnos			
<div>SIN DATOS</div>			

20. Educación - Curso 2021 / 2022 - Centros privados

Educación Infantil 2º Ciclo, Primaria y Especial		ESO, Bachillerato y Ciclos Formativos	
Institución educativa		Institución educativa	
Colegios	0	Centros	0
Alumnado		Alumnado	
Alumnos	0	ESO	0
		Bachillerato	0
		Ciclos Formativos	0
Alumnos			
<div>SIN DATOS</div>			

21. Elecciones

Alcalde	Gabriel	Muga	Vázquez	Fecha de posesión	15-06-2019
Elecciones municipales 2019					
PP	51				
PSOE	1				
Otros	88				
Votos en blanco	1				
Elecciones autonómicas 2019					
PP	66				
PSOE	12				
Otros	60				
Votos en blanco	1				